



LEGENDA:

	NAVRHOVANÉ SVISLÉ DOPRAVNÍ ZNAČENÍ
	ROZSAH VÝSTAVBY 3. ETAPY






UPOZORNĚNÍ :

- Dopravní opatření bude před zprovozněním v dostatečném předstihu oznámeno na Záchranou službu, Hasičský záchranný sbor a Policii ČR.

POZNÁMKA :

Dopravní značení bude provedeno v souladu s ČSN EN 12899-1 Stálé svislé dopravní značení - část 1: Stálé dopravní značky (10/2008), ČSN 73 EN 12899-3 Stálé svislé dopravní značení - Část 3: Směrové sloupky a odrazky, ČSN EN 1436 Vodorovné dopravní značení - Požadavky na dopravní značení, dále pak v souladu s TP 65 Zásady pro dopravní značení na pozemních komunikacích, TP 66 Zásady pro označování pracovních míst na pozemních komunikacích, s TP 133 Zásady pro vodorovné dopravní značení na pozemních komunikacích a v souladu se zákonem č. 361/2000 Sb., o provozu na pozemních komunikacích a s vyhláškou č. 294/2015 Sb., kterou se provádějí pravidla provozu na pozemních komunikacích.

DZ budou umístěny se spodním okrajem značky ve výšce nejméně 0,60 m nad úrovní vozovky, v jednotné výšce v rámci pracovního místa. DZ budou upevněny na podpěrných sloupcích, které budou opatřeny červenými a bílými pruhy z retroreflexní fólie nejméně třídy R1, šířka pruhů 0,10 - 0,20 m, celková délka barevné úpravy min. 0,45 m. Sloupky budou osazeny do podkladních desek. Veškerá nosná zařízení budou provedena v souladu s TP 66.

<div><div></div><div>Nedvěd s.r.o. PROJEKT PLZEŇ, PROJEKTOVÁ KANCELÁŘ</div></div>				KOTEROVSKÁ 177, 326 00 PLZEŇ					
<div>VED.PROJEKTU  Ing. Jan BATÍK</div>		<div>ODP.PROJEKTANT  Ing. Karel NEDVĚD</div>		<div>PROJEKTANT  Ing. Jan BATÍK</div>		<div>RAZÍTKO <div><div></div><div>Nedvěd s.r.o. PROJEKT PLZEŇ 326 00 PLZEŇ, Koterovská 177 tel: 377 483 321-9, www.dprojekt.cz IČ 26388791, DIČ CZ26388791</div></div></div>			
KRAJ: PLZEŇSKÝ		OBEC: NEČTINY							
OBJEDNATEL: ČR - Státní pozemkový úřad, KPÚ pro Plzeňský kraj, Pobočka Plzeň									
<div><div>Stavba polní cesty HPC 1R v k.ú. Nečtiny</div><div>SO 155 Dopravně inženýrská opatření</div></div>						SOUBOR		Nečtiny-HPC_1R_DIO.dwg	
						DATUM		11/2016	
						STUPEŇ		DSP, PDPS	
						ZMĚNA Č.			
<div>SITUACE PŘECHODNÉHO DOPRAVNÍHO ZNAČENÍ - 3. ETAPA</div>						MĚŘÍTKO		PŘÍLOHA / PARÉ	
						1 : 2000		C.2.4.	